

Лист совмещения с листом 2

Условные обозначения

- :3У1 :121 -обозначение контура образуемого земельного участка
- 35:11:0303013 -номер кадастрового квартала
- -граница кадастрового квартала
- -доступ к образуемому земельному участку (проход, проезд)
- -вновь образованная часть границы земельного участка, сведения о которой достаточны для определения ее местоположения

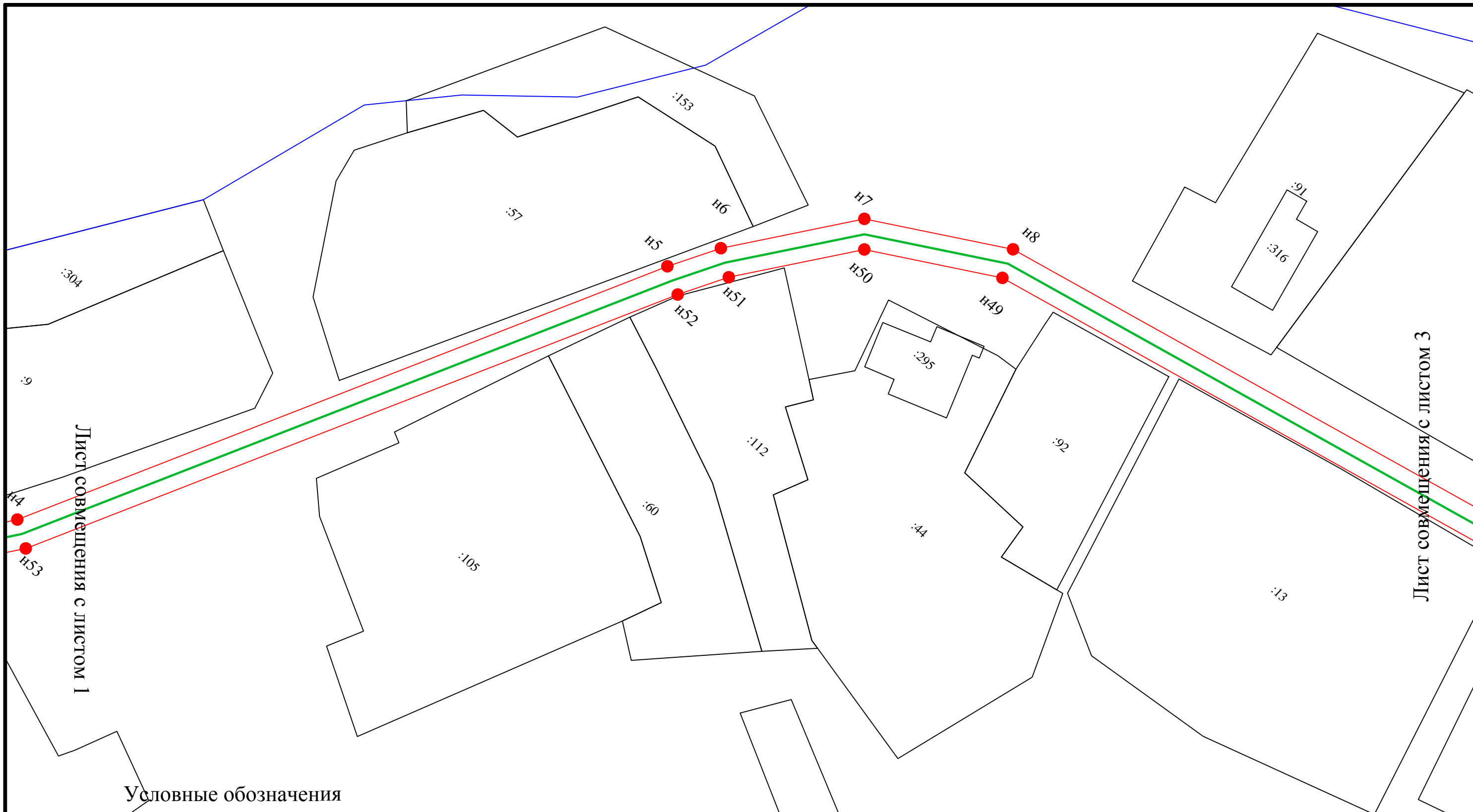
Изм.	Кол.уч.	Лист	№док.	Подпись	Дата
				Исполнитель Салаурова А.А.	
				<i>Салаурова</i>	

Распределительный газопровод в д. Чернышово Усть-Кубинского района Вологодской области.

ООО "КАДАСТР И ПРАВО"	Стадия	Лист	Листов
	II	1	6

Схема земельного участка
Масштаб 1:500

г.Вологда
2018 г.



Условные обозначения

- :ЗУ1 -обозначение контура образуемого земельного участка
- 35:11:0303013 -номер кадастрового квартала
- граница кадастрового квартала
- доступ к образуемому земельному участку (проход, проезд)
- вновь образованная часть границы земельного участка, сведения о которой достаточны для определения ее местоположения

Изм.	Кол.уч.	Лист	№док.	Подпись	Дата
				Салаурова А.А.	

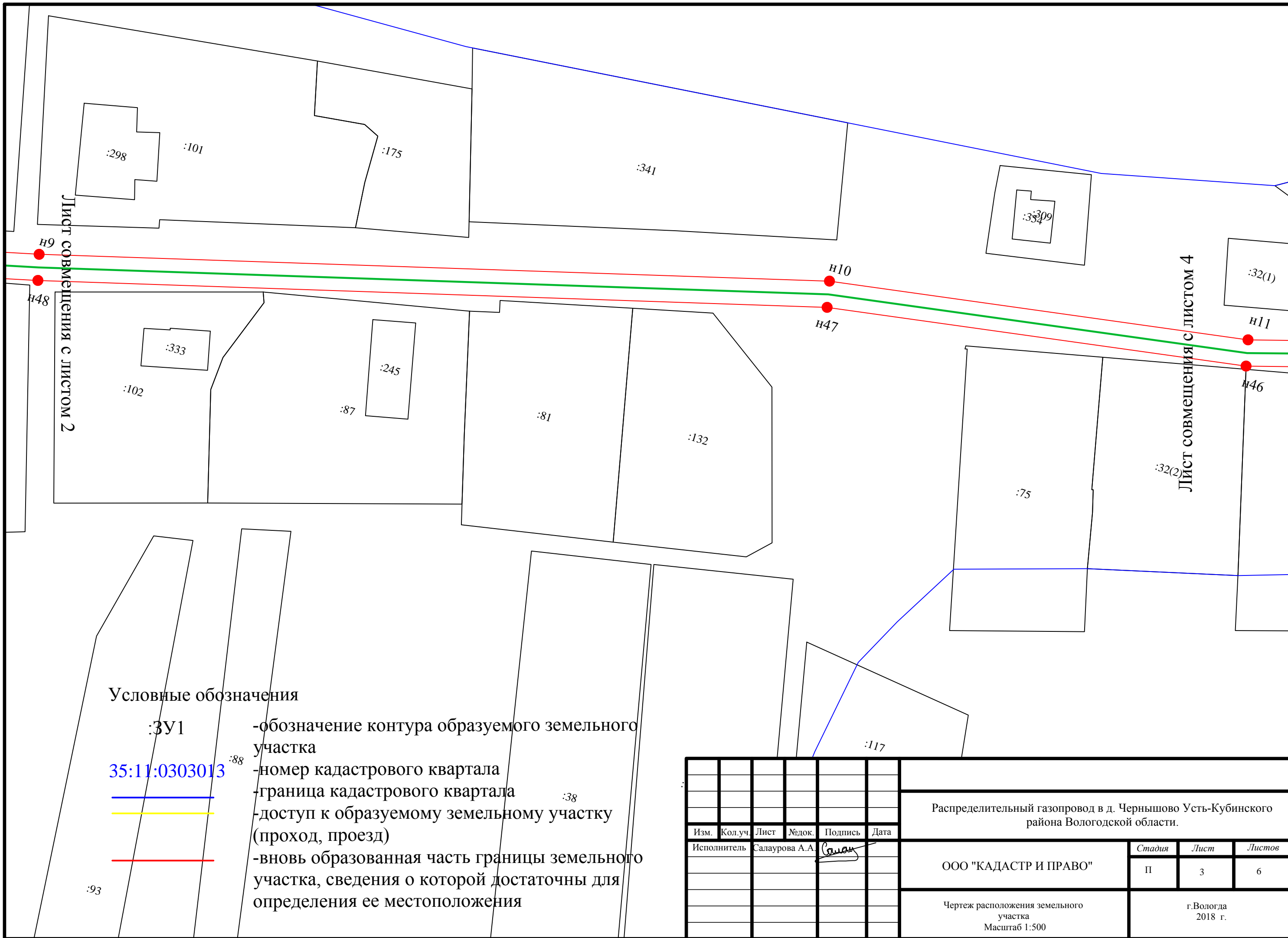
Распределительный газопровод в д. Чернышово Усть-Кубинского района Вологодской области.

ООО "КАДАСТР И ПРАВО"

Схема земельного участка
Масштаб 1:500

Стадия	Лист	Листов
П	2	6

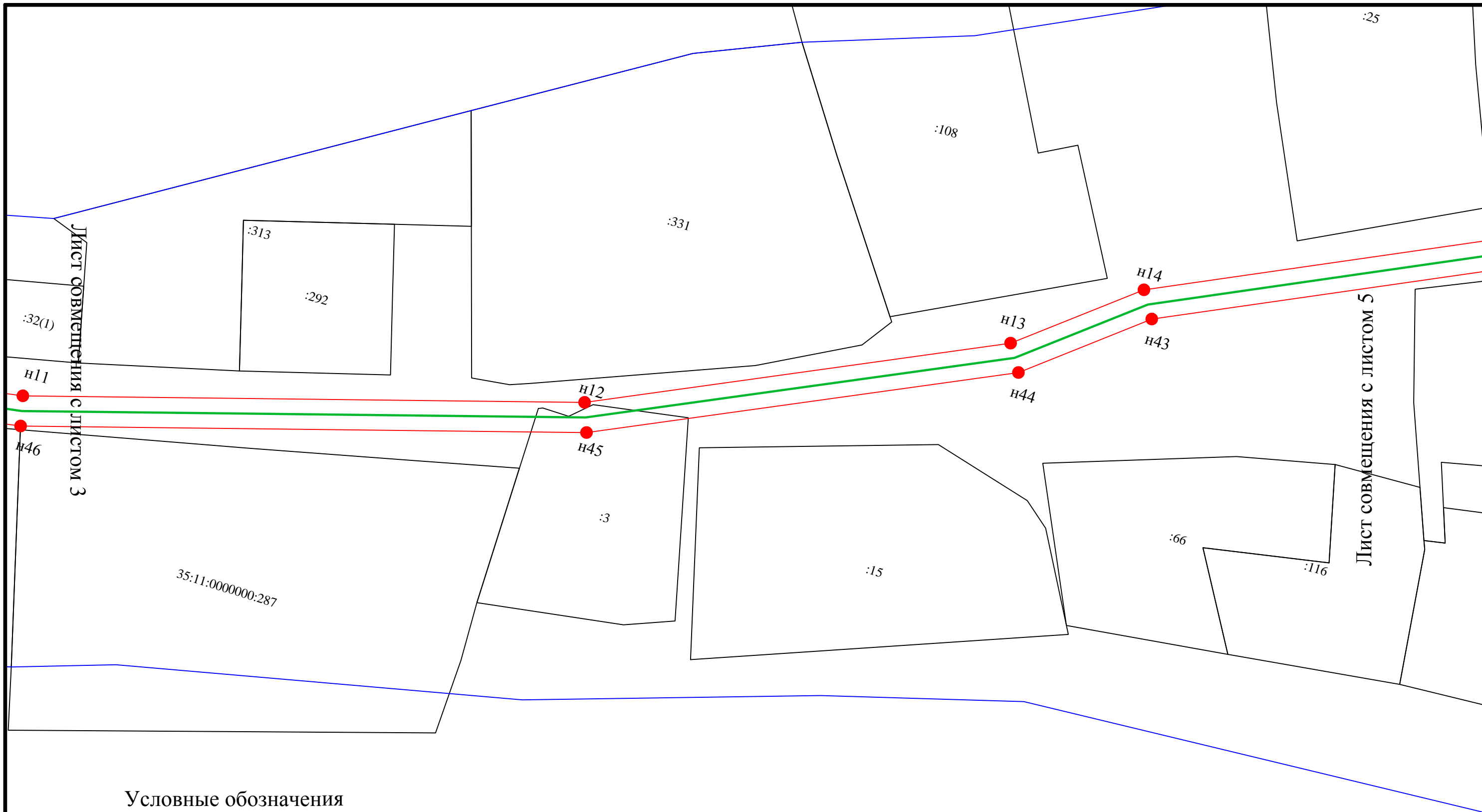
г.Вологда
2018 г.



Условные обозначения

- :3У1 - обозначение контура образуемого земельного участка
- 35:11:0303013^{:88} - номер кадастрового квартала
- граница кадастрового квартала
- доступ к образуемому земельному участку (проход, проезд)
- вновь образованная часть границы земельного участка, сведения о которой достаточны для определения ее местоположения

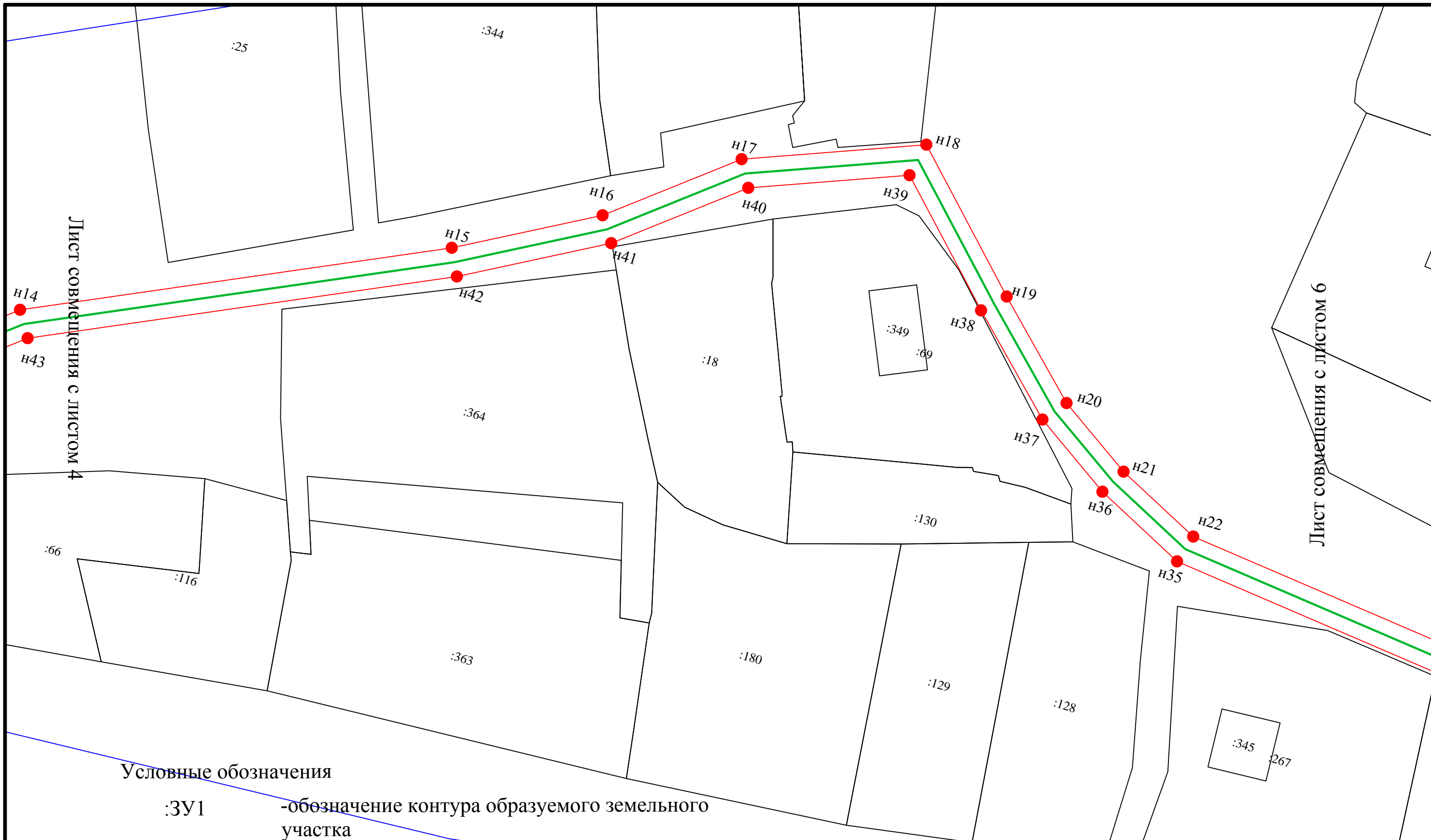
						Распределительный газопровод в д. Чернышово Усть-Кубинского района Вологодской области.				
Изм.	Кол.уч.	Лист	№ док.	Подпись	Дата	ООО "КАДАСТР И ПРАВО"		Стадия	Лист	Листов
				Салаурова А.А.		П		П	3	6
						Чертеж расположения земельного участка Масштаб 1:500		г.Вологда 2018 г.		



Условные обозначения

- :3У1 -обозначение контура образуемого земельного участка
- 35:11:0303013 -номер кадастрового квартала
- -граница кадастрового квартала
- -доступ к образуемому земельному участку (проход, проезд)
- -вновь образованная часть границы земельного участка, сведения о которой достаточны для определения ее местоположения

						Распределительный газопровод в д. Чернышово Усть-Кубинского района Вологодской области.		
Изм.	Кол.уч.	Лист	№док.	Подпись	Дата			
Исполнитель	Салаурова А.А.							
ООО "КАДАСТР И ПРАВО"						Стадия	Лист	Листов
						П	4	6
Чертеж расположения земельного участка Масштаб 1:500						г.Вологда 2018 г.		



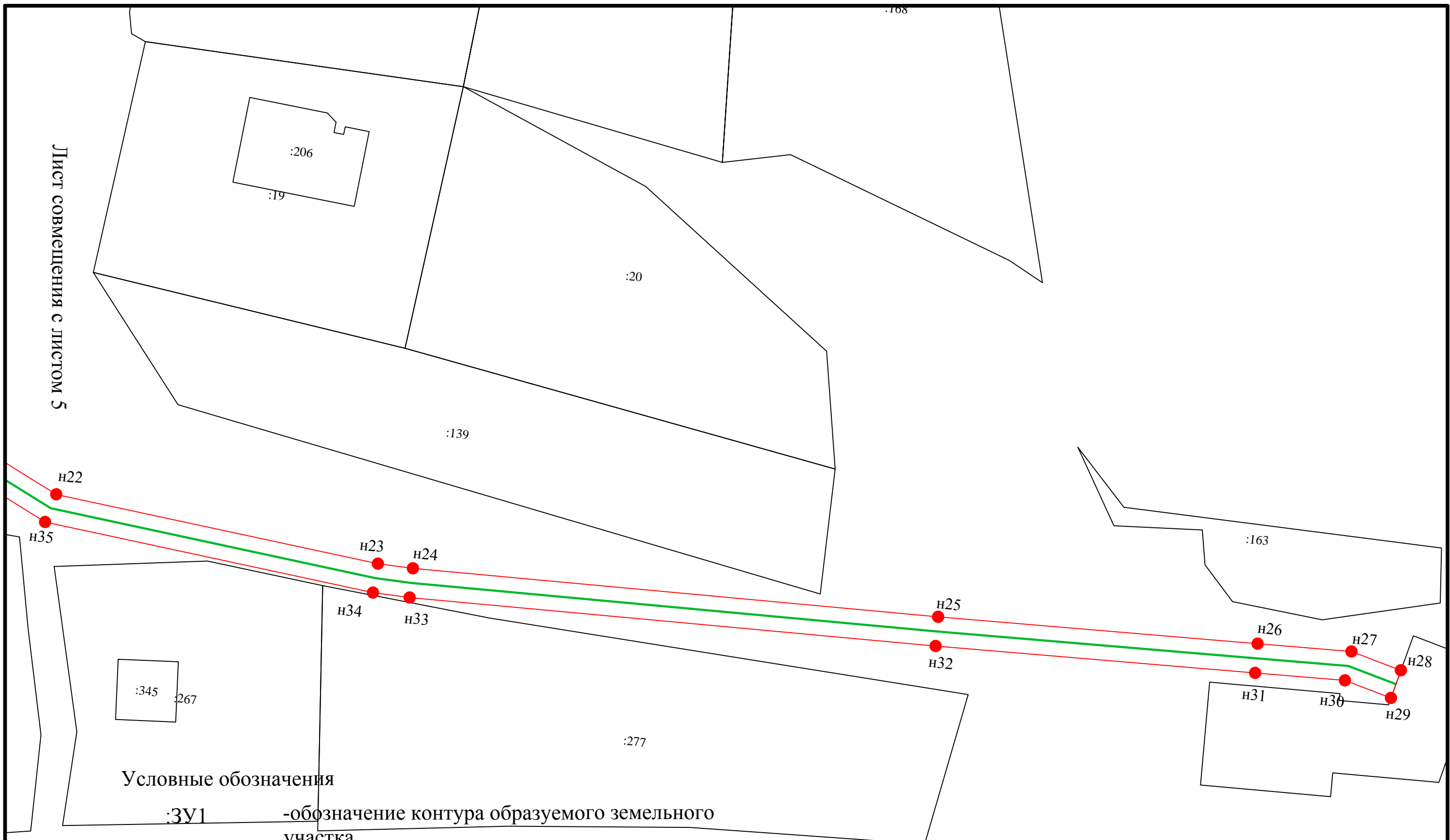
Условные обозначения

- :ЗУ1 -обозначение контура образуемого земельного участка
- 35:11:0303013 -номер кадастрового квартала
- граница кадастрового квартала
- доступ к образуемому земельному участку (проход, проезд)
- вновь образованная часть границы земельного участка, сведения о которой достаточны для определения ее местоположения

Изм.	Кол.уч.	Лист	№док.	Подпись	Дата

Распределительный газопровод в д. Чернышово Усть-Кубинского района Вологодской области.						
ООО "КАДАСТР И ПРАВО"				Стадия	Лист	Листов
Чертеж расположения земельного участка Масштаб 1:500				П	5	6
г.Вологда 2018 г.						

Лист совмещения с листом 5



Условные обозначения

:3У1

35:11:0303013

-обозначение контура образуемого земельного участка

-номер кадастрового квартала

-граница кадастрового квартала

-доступ к образуемому земельному участку (проход, проезд)

-вновь образованная часть границы земельного участка, сведения о которой достаточны для определения ее местоположения

Изм.	Кол.уч.	Лист	№док.	Подпись	Дата
				Салаурова А.А.	

Распределительный газопровод в д. Чернышово Усть-Кубинского района Вологодской области.

ООО "КАДАСТР И ПРАВО"

Чертеж расположения земельного участка
Масштаб 1:500

Стадия	Лист	Листов
П	6	6

г.Вологда
2018 г.